Google Maps

Rod. Régis Bittencourt

KM 0 - INÍCIO DO SISTEMA DE ILUMINAÇÃO PÚBLICA IMPLANTADO.



Captura da imagem: dez 2015 © 2017 Google

Paraná

Street View - dez 2015

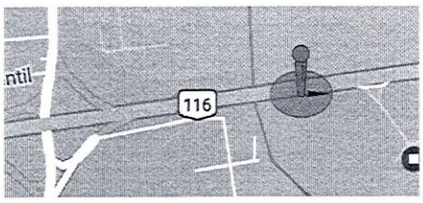

Google Maps

Rod. Régis Bittencourt

KM 8,2 - TÉRMINO DA PRIMEIRA FASE DO SISTEMA DE ILUMINAÇÃO PÚBLICA IMPLANTADO.

Captura da imagem: dez 2015 © 2017 Google

Quatro Barras, Paraná

Street View - dez 2015

Google Maps de Rod. Régis Bittencourt, Quatro Barras - PR, 83420-000 a Enaex Britanite

De carro 8,2 km, 5 min

Cancelar Imprimir

1ª FASE DO TRECHO COM SISTEMA DE ILUMINAÇÃO PÚBLICA IMPLANTADO